



Утверждаю

Директор ГПОАУ ЯО ЯрПК

Лавров М.Е.

_____ 2021 г.

Согласовано

Директор департамента
образования ЯО

Лобода И.В.

« _____ » _____ 2021 г.

Согласовано

Начальник Центра ДИТН

ПБДД ГИБДД УМВД

России по ЯО

Виноградов О.С.

« _____ » _____ 2021 г.



ПАСПОРТ
дорожной безопасности
ГПОАУ ЯО Ярославского педагогического колледжа

г. Ярославль

2021 г.

СОДЕРЖАНИЕ

| № п/п | № раздела | Наименование раздела | Стр. |
|-------|-----------|---|------|
| 1 | 1 | Общие сведения об образовательном учреждении | 4 |
| 2 | 2 | ПЛАНЫ-СХЕМЫ Паспорта дорожной безопасности | 6 |
| 3 | 3 | ПЛАН-СХЕМА расположения корпусов и их территорий, а также пути движения транспортных средств и маршруты движения обучающихся колледжа | 6 |
| 4 | 4 | ПЛАН-СХЕМА организации дорожного движения на участках УДС в районе расположения объектов с указанием технических средств организации дорожного движения, а также маршрутов движения обучающихся и автотранспорта | 7 |
| 5 | 5 | ПЛАН-СХЕМА установки дополнительных технических средств ОДД, предлагаемых в целях повышения безопасности дорожного движения в районе расположения учебных корпусов и пешеходных подходов от остановок на опасных участках | 7 |
| 6 | 6 | ПЛАНЫ-СХЕМЫ движения обслуживающего колледж грузового транспорта к местам погрузки/разгрузки и рекомендуемые безопасные маршруты передвижения обучающихся колледжа | 8 |
| 7 | | Приложение № 1 ПЛАН-СХЕМА расположения корпусов и их территорий, а также пути движения транспортных средств и маршруты движения обучающихся колледжа | 9 |
| 8 | | Приложение № 2 ПЛАН-СХЕМА организации дорожного движения на участках УДС в районе расположения объектов с указанием технических средств организации дорожного движения, а также маршрутов движения обучающихся и автотранспорта | 10 |
| 9 | | Приложение № 3 ПЛАН-СХЕМА установки дополнительных средств ОДД, предлагаемых в целях повышения БДД в районе расположения учебных корпусов и на пешеходных переходах от | 11 |

| | | | |
|----|--|---|----|
| | | корпусов колледжа до остановок общественного транспорта на опасных участках | |
| 10 | | Приложение № 4 ПЛАН-СХЕМА движения обслуживающего корпус № 1 грузового транспорта к местам погрузки/разгрузки и рекомендуемые безопасные маршруты передвижения обучающихся колледжа | 12 |
| 11 | | Приложение № 5 ПЛАН-СХЕМА движения обслуживающего корпус № 2 грузового транспорта к местам погрузки/разгрузки и рекомендуемые безопасные маршруты передвижения обучающихся колледжа | 13 |
| 12 | | Приложение № 6 План-график работы по профилактике детского дорожно-транспортного травматизма с обучающимися ГПОАУ ЯО Ярославского педагогического колледжа | 14 |
| 13 | | Приложение № 7 Инструкция для обучающихся по правилам дорожного движения | 15 |

1. Общие сведения

ГПОАУ ЯО Ярославский педагогический колледж

Тип образовательного учреждения – профессиональное образовательное учреждение

Юридический адрес: Россия, 150029, г. Ярославль, ул. Маланова, д. 14

Фактический адрес: Россия, 150029, г. Ярославль, ул. Маланова, д. 14

Руководители колледжа:

Директор

Лавров Михаил Евгеньевич

тел.: (4852) 32-64-14

Заместитель директора по учебной работе

Смирнов Владимир Евгеньевич

тел.: (4852) 31-32-73

Заместитель директора по воспитательной работе, ответственный за организацию работы по профилактике детского травматизма в колледже

Гончарова Екатерина Александровна

тел.: (4852) 31-34-72

Заместитель директора по безопасности, ответственный за ведение Паспорта дорожной безопасности и Планов-Схем Паспорта, ответственный за БДД

Карпов Алексей Александрович

тел.: +7-915-999-90-99

Ответственный работник департамента образования ЯО, эксперт отдела развития дополнительного образования и воспитания

Еремина Оксана Николаевна

тел.: (4852) 72-83-23

Ответственные от ГПБДД:

Заместитель начальника ОАР и ПБДД УГИБДД УМВД РОССИИ по ЯО

Камкина Ирина Викторовна

тел.: (4852) 78-49-11

Инспектор по особо важным поручениям ОАР ПБДД УГИБДД УМВД России по ЯО

Вишнякова Кристина Вадимовна

тел.: (4852) 78-49-58

Наличие кабинета по БДД – имеется, на 4 этаже (каб. 202)

Наличие стенда по БДД – имеется

Наличие автогородка (площадки) по БДД – нет

Наличие специального транспортного средства (автобус) в колледже: нет

Время занятий в колледже: 08.30 - 17.50

Телефоны оперативных служб:

Спасение службы – 01

Пожарная часть (ПЧ-5) –79-08-13

Полиция – 02, 21-02-02

Скорая помощь – 03, 21-41-38

Аварийная горгаза – 04, 24-08-26

Дежурная часть ГИБДД – 78-49-05, 30-10-10

Используемые сокращения:

УДС – улично-дорожные сети

БДД – безопасность дорожного движения

ТСОДД – технические средства организации дорожного движения

ПДД – правила дорожного движения

ОДД – организация дорожного движения

2. ПЛАНЫ-СХЕМЫ Паспорта дорожной безопасности

Паспортом дорожной безопасности предусмотрено документация по двум корпусам колледжа (объектам):

- корпус № 1 (административный и учебный), расположенный по адресу: 150029, г. Ярославль, ул. Маланова, д. 12а;
- корпус № 2 (учебный), расположенный по адресу: 150029, г. Ярославль, ул. Маланова, д. 14;

ПЛАНЫ-СХЕМЫ по каждому объекту (см. Приложение):

- ПЛАН-СХЕМА расположения корпуса и его территории, а также пути движения транспортных средств и обучающихся колледжа;
- ПЛАН-СХЕМА организации дорожного движения на участках улиц в районе объектов с указанием технических средств организации дорожного движения, а также маршрутов движения обучающихся и автотранспорта;
- ПЛАН-СХЕМА установки дополнительных технических средств ОДД в опасных участках;
- ПЛАНЫ-СХЕМЫ организации движения обслуживающего объекты грузового автотранспорта к местам погрузки/разгрузки, а также рекомендуемые безопасные маршруты передвижения обучающихся на данных территориях.

3. ПЛАН-СХЕМА расположения корпусов и их территорий, а также пути движения транспортных средств и маршруты движения обучающихся колледжа (приложение № 1 к Паспорту)

Данная ПЛАН-СХЕМА необходима для общего представления о районе расположения объектов образовательного учреждения, расположения их зданий и территорий относительно участков улично-дорожной сети и существующих путей подхода к объекту, для возможности проведения оценки общего уровня безопасности дорожного движения в районе расположения объектов.

На ПЛАН-СХЕМЕ обозначены основные пути движения обучающихся к колледжу и обратно, а также маршруты движения автотранспорта на УДС, прилегающей к объектам.

При подготовке документации выявлены опасные участки улиц (зоны) на всём протяжении маршрутов от остановок общественного транспорта непосредственно до объектов, где наблюдаются систематические случаи нарушений обучающимися ПДД (переход проезжей части в неположенном месте), а также участки, недостаточно оборудованные необходимыми ТСОДД. При проведении работы во профилактике детского дорожно-транспортного травматизма необходимо в обязательном порядке обращать внимание обучающихся на указанные участки.

Данная ПЛАН-СХЕМА включает в себя:

- участки УДС в районе расположения территории объектов, в том числе от остановок общественного транспорта, а также пути движения автотранспорта;
- маршруты движения пешеходов-обучающихся к объекту и обратно;
- пешеходные переходы;
- опасные для пешеходов участки УДС.

4. ПЛАН-СХЕМА организации дорожного движения на участках УДС в районе расположения объектов с указанием технических средств организации дорожного движения, а также маршрутов движения обучающихся и автотранспорта (приложение № 2 к Паспорту)

В состав данной ПЛАН-СХЕМЫ включены участки улично-дорожной сети, прилегающей к объектам, также пешеходные переходы и транспортные пути в районе остановок общественного транспорта, где обозначены следующие элементы и технические средства регулирования дорожного движения:

- направления движения транспортных средств;
- направления движения пешеходов-обучающихся колледжа;
- существующее пешеходное направляющее ограждение;
- существующие дорожные знаки;
- светофорные объекты.

В рамках работы по профилактике детского дорожно-транспортного травматизма следует проводить изучение обучающимися данной ПЛАН-СХЕМЫ с целью выбора оптимального безопасного маршрута движения в колледже и обратно.

5. ПЛАН-СХЕМА установки дополнительных средств ОДД, предлагаемых в целях повышения БДД в районе расположения учебных корпусов и на пешеходных переходах от корпусов колледжа до остановок общественного транспорта на опасных участках (приложение № 3 к Паспорту)

В ходе натурного обследования маршрутов проведён анализ дорожной ситуации. По итогам работы в целях повышения безопасности пешеходов сформирован перечень мероприятий по введению дополнительных технических средств регулирования дорожного движения на опасных участках пешеходных подходов от корпусов колледжа до остановок общественного транспорта:

1. учебному корпусу № 1 (ул. Маланова, д. 12а):

- установка на участке улицы Маланова, прилегающем к территории учебного корпуса, на подходах с обеих сторон движения дорожных знаков 1.23 «Осторожно, дети!»;

- организация пешеходного перехода через проезжую часть улицы Маланова путём установки дорожных знаков 5.19.1 (2) «Пешеходный переход» и нанесения дорожной разметки 1.14.1 «Зебра».

2. по учебному корпусу № 2 (ул. Маланова, д. 14):

- установка на участке улицы Маланова, прилегающем к территории учебного корпуса, на подходах с обеих сторон движения дорожных знаков 1.23 «Осторожно, дети!».

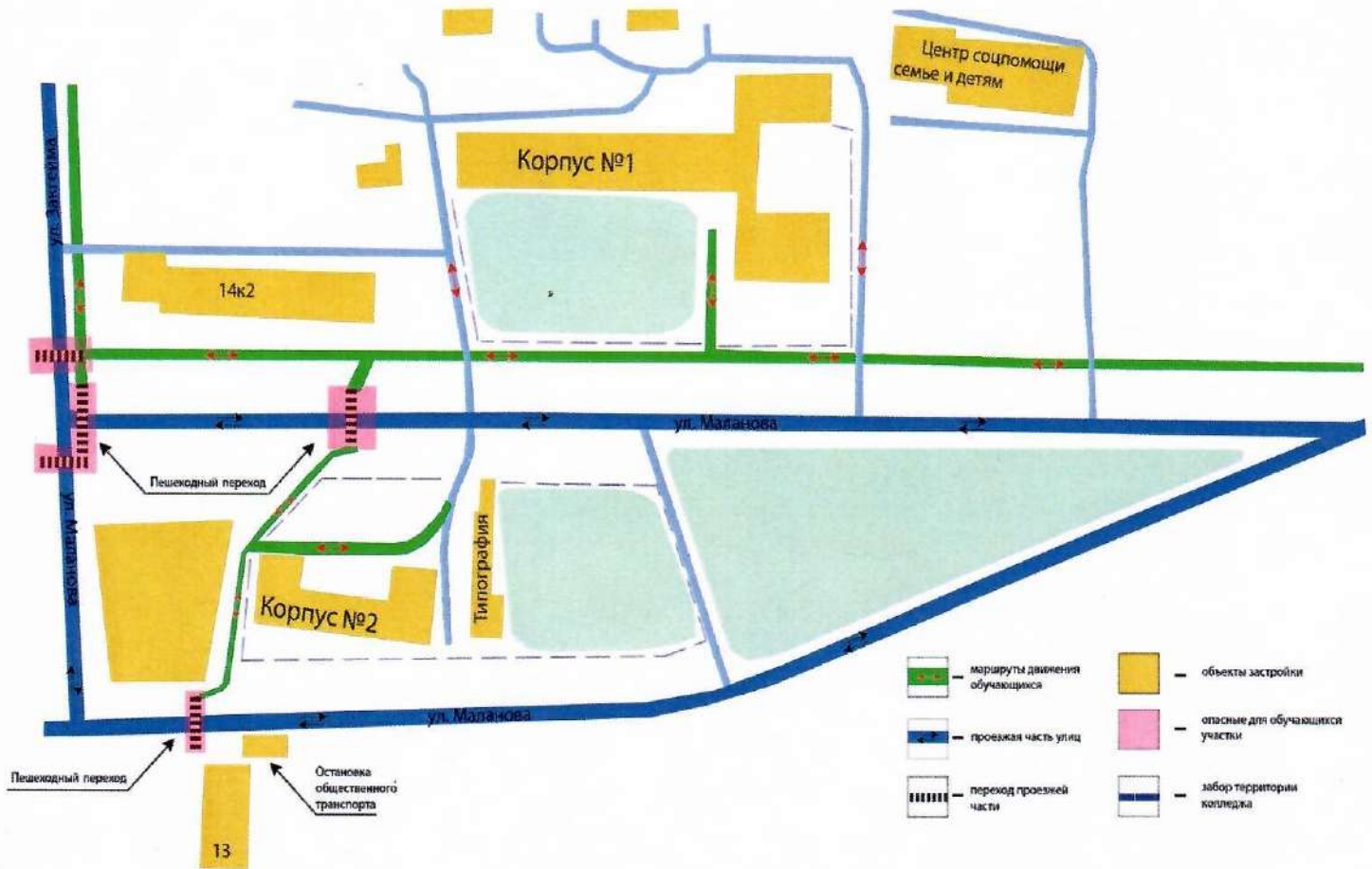
6. ПЛАНЫ-СХЕМЫ движения обслуживающего колледж грузового транспорта к местам погрузки/разгрузки и рекомендуемые безопасные маршруты передвижения обучающихся колледжа (приложения № 4 и № 5 к Паспорту)

На данных ПЛАНАХ-СХЕМАХ указываются:

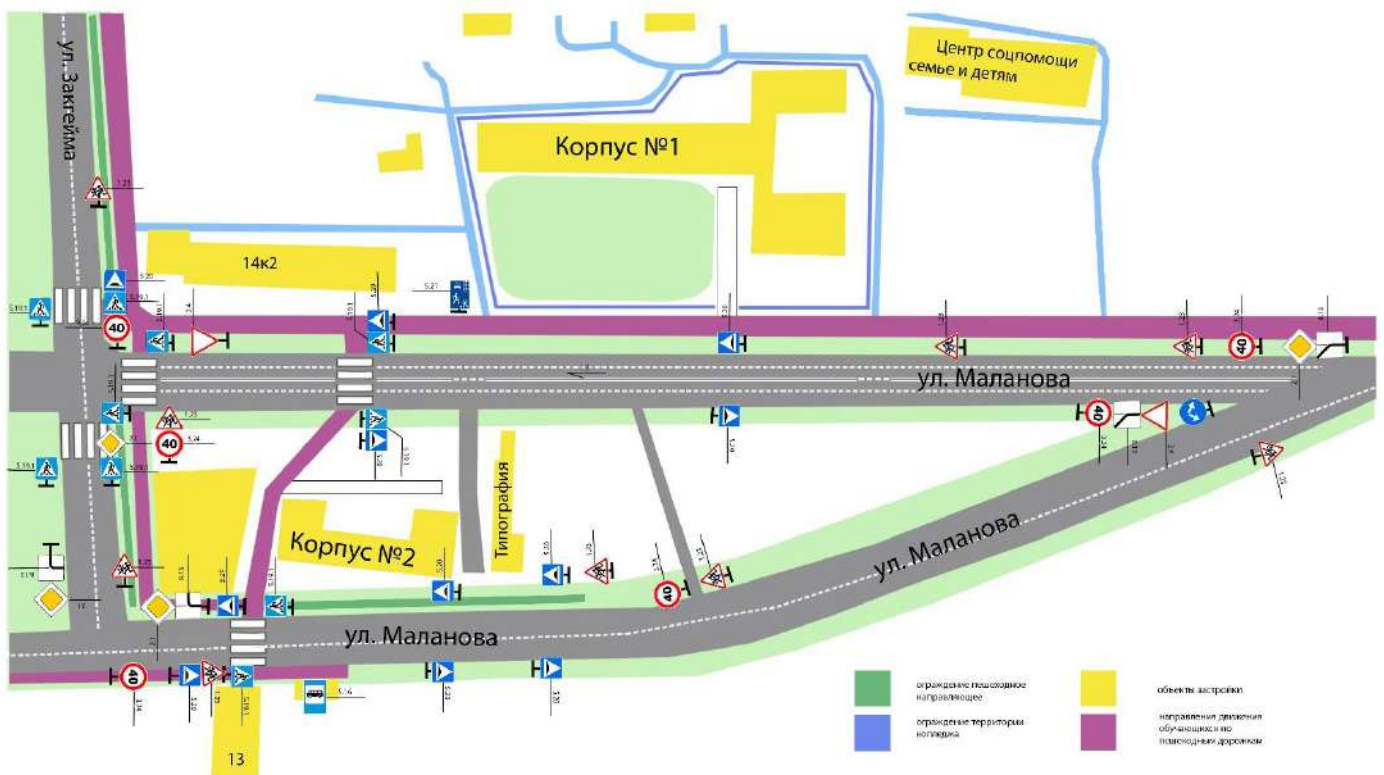
- маршруты движения обслуживающего грузового транспорта по территории объектов с погрузкой/разгрузкой (столовая, контейнерная площадка и др.);
- места выхода (входа) обучающихся с территории;
- расположение транспортных ворот в ограждении-заборе территории;
- рекомендуемый безопасный маршрут движения обучающихся по территории.

Указанные ПЛАН-СХЕМЫ позволят при планировании групповых и единичных передвижений обучающихся исключить пересечения путей пешеходного и транспортного движения и обеспечить безопасность движения на территории колледжа

ПЛАН-СХЕМА расположения корпусов и их территорий, а также пути движения транспортных средств и маршруты движения обучающихся колледжа

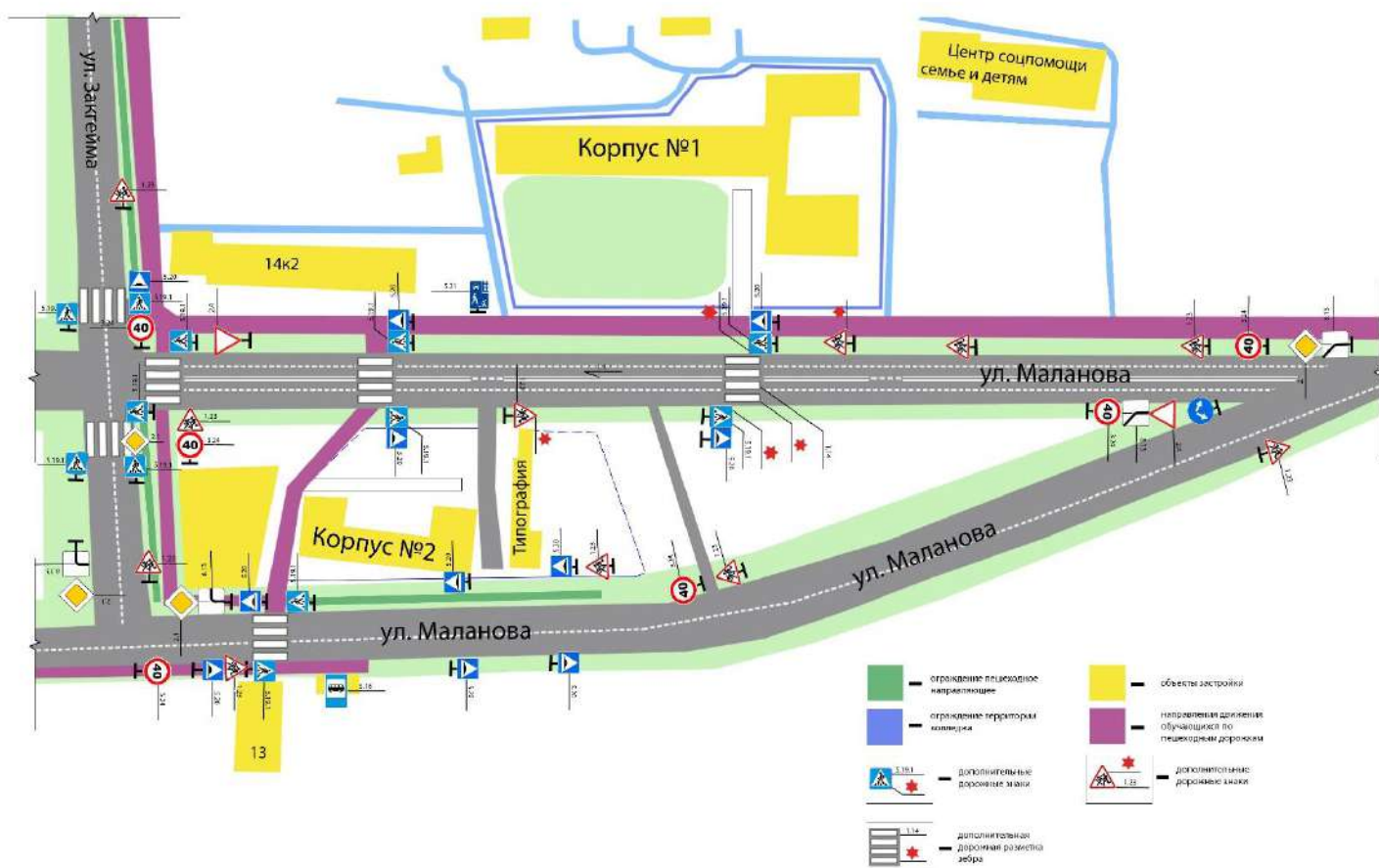


ПЛАН-СХЕМА организации дорожного движения на участках УДС в районе расположения объектов с указанием технических средств организации дорожного движения, а также маршрутов движения обучающихся и автотранспорта



ПЛАН-СХЕМА

**установки дополнительных средств ОДД, предлагаемых в целях
повышения БДД в районе расположения учебных корпусов и на
пешеходных переходах от корпусов колледжа до остановок
общественного транспорта на опасных участках**






ПЛАН-СХЕМА
движения обслуживающего корпус № 1 грузового транспорта к
местам погрузки/разгрузки и рекомендуемые безопасные маршруты
передвижения обучающихся колледжа



ПЛАН-СХЕМА
движения обслуживающего корпус № 2 грузового транспорта к
местам погрузки/разгрузки и рекомендуемые безопасные маршруты
передвижения обучающихся колледжа



-  - Рекомендуемые маршруты обучающихся
-  - маршрут движения грузового транспорта, обслуживающего колледж с погрузкой/ разгрузкой (столовая, контейнерная мусорная)
-  - ограждение территории колледжа

План-график работы по профилактике детского
дорожно-транспортного травматизма с обучающимися
ГПОАУ ЯО Ярославского педагогического колледжа

| Месяц | Название мероприятия |
|--|---|
| Сентябрь | Инструктаж для обучающихся по правилам дорожного движения. |
| Сентябрь-октябрь | Классные часы по направлению работы «Дорожная безопасность». |
| Январь | Повторный инструктаж для обучающихся по правилам дорожного движения. |
| Апрель-май | Классные часы по направлению работы «Дорожная безопасность». |
| По графику департамента образования ЯО | Участие в комплексных профилактических мероприятиях: «Детская безопасность», «Внимание! Дети!», «Неделя безопасности дорожного движения». |
| В течение учебного года | Ведение раздела официального сайта колледжа «Дорожная безопасность». |
| В течение учебного года | Работа с родителями несовершеннолетних обучающихся по профилактике детского дорожно-транспортного травматизма. |



Государственное профессиональное образовательное
автономное учреждение Ярославской области
Ярославский педагогический колледж

150029, г. Ярославль,
улица Маланова, 14

Телефон: (4852) 32-64-14
Факс: (4852) 32-64-14

Инструкция для обучающихся
по правилам дорожного движения

Утверждена
приказом директора
от 27.08.2019 № 195

1. Настоящая инструкция для обучающихся по правилам дорожного движения (далее – инструкция) распространяется на всех обучающихся ГПОАУ ЯО Ярославского педагогического колледжа.
2. При движении по дороге обучающимся следует быть внимательными и осторожными.
3. При движении группой необходимо построиться в ряд по 2 (два) человека, идти по тротуару шагом, придерживаясь правой стороны, из строя не выходить, на левую сторону не забегать, не мешать другим пешеходам.
4. Пешеходы должны двигаться по тротуарам или пешеходным дорожкам, а при их отсутствии по обочине.
5. При отсутствии тротуаров, пешеходных дорожек или обочин, а также в случае невозможности двигаться по ним, пешеходы могут двигаться по велосипедной дорожке или идти в 1 (один) ряд по краю проезжей части (на дорогах с разделительной полосой по внешнему краю проезжей части).
6. Вне населённых пунктов при движении по проезжей части пешеходы должны идти навстречу движению транспортных средств.
7. Пересекать проезжую часть разрешается только по пешеходным переходам, в том числе по подземным и надземным, а при их отсутствии – на перекрёстках, по линии тротуаров или обочин.
8. При отсутствии в зоне видимости перехода или перекрёстка разрешается переходить дорогу под прямым углом к краю проезжей части на участках без разделительной полосы и ограждений, там, где она хорошо просматривается в обе стороны.
9. В местах, где движение регулируется, пешеходы должны руководствоваться сигналами регулировщика или пешеходного светофора, а при его отсутствии – транспортного светофора.
10. Переходить проезжую часть можно только на зелёный сигнал светофора, при разрешающем жесте регулировщика.
11. Запрещается переход при красном и жёлтом сигнале, а также при мигающих сигналах светофора.
12. На нерегулируемых пешеходных переходах обучающиеся могут выходить на проезжую часть только после того, как оценят расстояние до приближающегося транспорта, его скорость и убедятся, что переход будет безопасен.
13. При пересечении проезжей части вне пешеходного перехода обучающиеся не должны создавать помех для движения транспортных средств, не выходить из-за стоящего транспорта, не убедившись в отсутствии приближающихся транспортных средств.
14. Выйдя на проезжую часть, не задерживаться и не останавливаться, если это не связано с обеспечением безопасности.

15. При переходе улицы оценить ситуацию на дороге в целом, затем посмотреть налево в сторону приближающихся транспортных средств, а дойдя до середины, остановиться и посмотреть направо, и, если путь свободен, закончить переход.

16. Пешеходы, не успевшие закончить переход, должны останавливаться на линии, разделяющей транспортные потоки противоположных направлений. Продолжить переход можно лишь убедившись в безопасности дальнейшего движения и с учётом сигнала светофора (регулирующего).

17. При приближении транспортных средств с включёнными синими маяками или специальными звуковыми сигналами пешеходы обязаны воздержаться от перехода, уступить дорогу этим транспортным средствам.

18. Ожидать транспортные средства разрешается только на специальных посадочных площадках, а при их отсутствии на тротуаре или обочине.

19. Во время ожидания транспортного средства не играть, не кататься на коньках (роликах), лыжах, санках и проч., не выбегать на дорогу.

20. В случае невыполнения или нарушения положений настоящей инструкции обучающемуся делается замечание и с ним проводится повторный инструктаж.

21. За несоблюдение требований настоящей инструкции предусмотрена ответственность в соответствии с действующим законодательством РФ.